



explora ATACAMA

exploraciones



TREKKINGS

Nuestras caminatas han sido diseñadas para viajeros con distintos intereses y habilidades. Varían en duración y dificultad, por lo que siempre recomendamos conversar con los guías acerca de las exploraciones antes de decidir. Cada tarde, ellos le explican a nuestros viajeros las exploraciones para que puedan elegir la que más se adapte a sus intereses. La duración de nuestras exploraciones no considera el tiempo de traslado.

Fácil

T1 Cuchabrache Noches de aclimatación requeridas: 0

Tipo: Medio día

Duración: 2h 30 min

Distancia: 5,7 km / 3,6 mi

Altitud máx.: 2.698 m.s.n.m. / 9.803 p.s.n.m.

Descripción: Salida en van desde *explora* hacia el nacimiento del río San Pedro. Caminata en ascenso hasta llegar a la cima, desde donde tenemos vistas hacia el verde valle de Catarpe, las cuales contrastan con las vistas de la cordillera de la Sal y los volcanes de la cordillera de los Andes. Buena oportunidad para disfrutar de vistas panorámicas, del silencio del desierto y hacerse una idea del territorio atacameño. Regreso al hotel en van.

T2 Reserva Tatio Noches de aclimatación requeridas: 2

Tipo: Medio día

Duración: 1h

Distancia: 2,3 km / 1,4 mi

Altitud máx.: 4.321 m.s.n.m / 14.176 p.s.n.m

Descripción: Esta exploración propone una forma diferente de visitar los géiseres del Tatio, campo geotérmico con más de 80 fuentes de agua en ebullición. En el trayecto, podemos apreciar gran parte de la fauna altiplánica entre los que destacan las vicuñas, los flamencos y zorros, entre otros. Caminamos por la reserva con vistas a la cordillera de los Andes y a las fuentes de agua caliente desde donde emana el vapor. Regreso al hotel en van.

T4 Cornisas Noches de aclimatación requeridas: 0

Tipo: Medio día

Duración: 2h 30 min

Distancia: 6,7 kms / 4,2 mi

Altitud máx.: 2.710 m.s.n.m / 8.891 p.s.n.m

Descripción: Salida en van hacia el valle de Catarpe por un antiguo camino de paso. Desde ahí, empezamos un trekking a lo largo de las cornisas de la cordillera de la Sal con vistas panorámicas del oasis, el salar de Atacama y de las tres cordilleras que definen la geografía de esta región (de los Andes, de la Sal y Domeyko). Al final de esta exploración, bajamos y cruzamos diferentes dunas del valle de Marte. Buena oportunidad para aprender más sobre arqueología, historia y geografía de la zona. Regreso al hotel en van.

T3 Quezar Puritama Noches de aclimatación requeridas: 1

Tipo: Medio día

Duración: 2h

Distancia: 3,5 km / 2,2 mi

Altitud máx.: 3.539 m.s.n.m / 11.610 p.s.n.m

Descripción: Salimos en van desde el hotel en dirección al norte hasta llegar a una antigua estancia de pastoreo. Desde ahí, descendemos a una quebrada para empezar una caminata en leve ascenso hacia las Termas de Puritama, donde disfrutamos de sus piscinas. El contacto con las aguas termales a 32°C (aprox.) de temperatura es una experiencia revitalizadora tanto para el cuerpo como para el espíritu. Nuestros viajeros tienen además el privilegio de disfrutar del primer pozón termal en forma exclusiva. Regreso al hotel en van.

**Llevar traje de baño y sandalias. Se proveerán toallas.*

T5 Kari Noches de aclimatación requeridas: 0


Tipo: Medio día

Duración: 2h 30 min

Distancia: 5,6 km / 3,5 mi

Altitud máx.: 2.606 m.s.n.m / 8.549 p.s.n.m

Descripción: Salida en van desde *explora* hacia la cordillera de la Sal donde caminamos por la quebrada de Kari, un cañón formado por la erosión del agua, rodeado por enormes muros sedimentarios de arcilla, yeso y sal. Durante la caminata, nos enfrentamos a diferentes tipos de desniveles, bajando por una duna y dos caídas que llevan agua durante las épocas de lluvia. Regreso al hotel en van.



T6 Puricamar

**Noches de aclimatación
requeridas:** 0

Tipo: Medio día

Duración: 2h

Distancia: 4,6 km / 2,9 mi

Altitud máx.: 2.577 m.s.n.m /
8.454 p.s.n.m

Descripción: Salimos en van desde el hotel en dirección al valle de la Luna. Una vez ahí, comenzamos una caminata por uno de los sectores menos conocido de esta reserva: el lado sur. Caminamos entre paisajes con formaciones rocosas, esculturas naturales y enormes dunas de arena. Al final de la caminata, tenemos una vista en 360° desde la cordillera de la Sal al desierto de Atacama. Regreso al hotel en van.

T8 Guatín – Punta del Inca

**Noches de aclimatación
requeridas:** 1

Tipo: Medio día

Duración: 2h 30 min

Distancia: 3,5 km / 2,2 mi

Altitud máx.: 3.204 m.s.n.m /
10.511 p.s.n.m

Descripción: Salida en van desde *explora* tomando el camino hacia el poblado de Guatín y la confluencia de los ríos Puritama y Purifica. La mayor parte de la exploración es a través de un valle de cactus. La caminata sigue al río a través de un cañón, cruzándolo varias veces y bajando por el borde de las cascadas (una caída de aproximadamente 3 metros/ 10 pies). Finalmente, saliendo del cañón disfrutamos de vistas panorámicas de Atacama. Regreso al hotel en van.

T10 Guatín – Puritama

**Noches de aclimatación
requeridas:** 1

Tipo: Medio día

Duración: 2h 30 min

Distancia: 4,8 km / 3 mi

Altitud máx.: 3.539 m.s.n.m /
11.610 p.s.n.m

Descripción: Salida en van desde *explora* hacia Guatín, un pequeño poblado de pastores, donde comenzamos una caminata en ascenso para llegar al borde de la quebrada del río Puritama (agua caliente en kunza). Caminamos por 45 minutos bordeando la quebrada hasta descender al borde del río, donde se encuentran algunos antiguos asentamientos atameños y el nacimiento de las Termas de Puritama. Ahí, disfrutaremos de las piscinas de agua tibia y un snack liviano. Esta exploración tiene matices arqueológicos y antropológicos, además de permitirnos conocer la flora y la fauna de la zona. Regreso al hotel en van.

** Esta exploración se recomienda para viajeros que quieran aclimatarse para caminatas del siguiente nivel de 4.000 m.s.n.m. (13.200 pies) hacia arriba. Llevar traje de baño y sandalias; se proveerán toallas.*

Moderado

T7 Matancilla

**Noches de aclimatación
requeridas:** 1

Tipo: Medio día

Duración: 2h 30 min

Distancia: 4,8 km / 3 mi

Altitud máx.: 3.292 m.s.n.m /
10.800 p.s.n.m

Descripción: Salimos en van desde el hotel y nos vamos hacia la cordillera de Domeyko, lugar donde habita el guanaco, un mamífero de la familia de los camélidos. También visitamos sitios arqueológicos de arte rupestre y caminamos por una quebrada que sirvió de ruta caravanera para recolección y trueque entre los distintos grupos humanos que habitaban el desierto de Atacama. Al finalizar la caminata, llegamos al valle del Arcoíris, un lugar con enormes paredones de tierra rica en minerales lo que nos entrega un panorama de múltiples colores.

T9 Kamur

**Noches de aclimatación
requeridas:** 0


Tipo: Medio día

Duración: 3h 30 min

Distancia: 7,4 km / 4,6 mi

Altitud máx.: 2.571 m.s.n.m /
8.435 p.s.n.m

Descripción: Salida en van desde *explora* hacia el valle de la Luna para apreciar los diferentes paisajes de la cordillera de la Sal, donde la erosión del agua y el viento han dado origen a dunas, particulares formaciones geológicas y esculturas de piedra. Caminamos a través de distintos valles y vastas planicies, propias del paisaje desértico. Regreso al hotel en van.



T11 Kulamar

Noches de aclimatación requeridas: 2

Tipo: Día completo

Duración: 5h

Distancia: 9,7 km / 6,1 mi

Altitud máx.: 4.141 m.s.n.m / 13.585 p.s.n.m

Descripción: Salida en van desde el hotel hacia el altiplano de la cordillera de los Andes por la ruta hacia Argentina. Empezamos a caminar a más de 4.000 m.s.n.m con vistas a diferentes salares y cerros altiplánicos. Durante la exploración, es posible avistar distintos tipos de aves, bordeamos salares y luego subimos hasta llegar al portezuelo del cerro Mochota, lugar desde donde vemos el salar de Aguas Calientes. Finalmente, descendemos hacia el lugar elegido para almorzar según las condiciones climáticas.

T12 Ruta del Agua

Noches de aclimatación requeridas: 1

Tipo: Día completo

Duración: 5h

Distancia: 9,6 km / 6 mi

Altitud máx.: 3.819 m.s.n.m / 12.529 p.s.n.m

Descripción: Salimos en van desde el hotel rumbo al sector norte de la Reserva Natural Puritama. Comenzamos la caminata con vistas a la cordillera de los Andes, a sus volcanes y a la cuenca del salar de Atacama. Cruzamos diversas quebradas, algunas más pronunciadas que otras, para llegar a las termas. En el recorrido, apreciamos cambios en la vegetación y conocemos uno de los hábitat del gato andino, una de las especies en peligro de extinción menos estudiadas en el mundo. En las termas, almorzamos un snack liviano y podemos disfrutar de las piscinas termales. Por la tarde, seguimos caminando por la quebrada hacia Guatín, una zona de pastoreo. Los contrastes de flora y fauna por los cambios de altitud experimentados durante esta exploración le permiten a nuestros viajeros conocer las quebradas intermedias entre el oasis y la cordillera de los Andes.

**Llevar traje de baño y sandalias; se proveerán toallas. No recomendada para viajeros con vértigo.*

T13 Gato Andino

Noches de aclimatación requeridas: 2

Tipo: Día completo

Duración: 5h

Distancia: 7,5 km / 4,7 mi

Altitud máx.: 4.360 m.s.n.m / 14.304 p.s.n.m

Descripción: Salimos en van hacia los límites con Argentina en Los Andes centrales para comenzar una caminata entre remotos y coloridos paisajes. Caminamos entre particulares formaciones rocosas y salares altiplánicos con vistas a las montañas. Regreso al hotel en van.

Avanzado

T14 Río Blanco

Noches de aclimatación requeridas: 2

Tipo: Día completo

Duración: 5h

Distancia: 7,3 km / 4,6 mi

Altitud máx.: 4.408 m.s.n.m / 14.461 p.s.n.m

Descripción: Esta exploración nos permite ver los géiseres del Tatio desde otra perspectiva. Salimos en van en dirección al campo geotérmico donde iniciamos una caminata ascendente con vistas a los géiseres y a la cordillera de los Andes. Luego, descendemos por una quebrada expuesta hasta llegar a un desconocido río de agua tibia. Caminamos por el cauce del río entre formaciones minerales propias de este tipo de formación geológica. **No recomendada para viajeros con vértigo.*

T15 Quebrada de Nacimiento

Noches de aclimatación requeridas: 2

Tipo: Día completo

Duración: 6h 30 min

Distancia: 9,6 km / 5,9 mi

Altitud máx.: 4.148 m.s.n.m / 14.461 p.s.n.m

Descripción: Salida en van hacia el poblado de Socaire. Iniciamos la exploración con un ascenso hasta la entrada de la quebrada de Nacimiento con vistas panorámicas de los volcanes. Descendemos por la quebrada y almorzamos un snack liviano, para luego continuar por antiguos senderos de pastores siguiendo el río y rodeados por muros de roca. Regreso a *explora* en van.





EXPLORACIONES EN BICICLETA

explora ofrece la oportunidad de descubrir la particular geografía del desierto de Atacama en bicicleta. Contamos con el equipo necesario para asegurar a nuestros viajeros comodidad y seguridad durante nuestras exploraciones.

Fácil


- B1 Ayllus**
Noches de aclimatación requeridas: 0
Tipo: Medio día
Duración: 2h 30 min
Distancia: 25 km / 15,6 mi
Altitud máx.: 2.450 m.s.n.m / 8.038 p.s.n.m
Descripción: Salimos en bicicleta desde *explora* en dirección a los sitios arqueológicos de Tular y Beter. Este último, es un asentamiento atacameño colonial donde nos bajamos de la bicicleta para aprender un poco de historia local y caminar entre los vestigios arqueológicos. Luego de esta parada, continuamos camino al ayllu de Solor, para conocer de cerca las formas de vida de los atacameños contemporáneos. Regreso al hotel en bicicleta.

- B2 Arcoíris**
Noches de aclimatación requeridas: 1
Tipo: Medio día
Duración: 2h
Distancia: 13 km / 8,1 mi
Altitud máx.: 3.268 m.s.n.m / 10.721 p.s.n.m
Descripción: Salimos en van desde *explora* hacia la cordillera de Domeyko, donde empezamos a pedalear por un marcado sendero hasta la quebrada del valle entre paredones de múltiples colores. Durante esta exploración, es posible que avistemos guanacos y otros animales típicos de la zona, además de diversidad de flora. Retorno al hotel en van.

Moderado

- B3 Valle de la Luna**
Noches de aclimatación requeridas: 0
Tipo: Medio día
Duración: 4h
Distancia: 24 km / 14,9 mi
Altitud máx.: 2.560 m.s.n.m / 8.398 p.s.n.m
Descripción: Salida en van desde *explora* en dirección a la cordillera de la Sal. Comenzamos a pedalear desde el llano de la Paciencia hacia el valle de la Luna por un paisaje cautivante. El camino de regreso es de desnivel variado e incluye varios ascensos y descensos, retornando a *explora* por senderos con características diferentes entre sí.

- B4 Piedra de la Coca**
Noches de aclimatación requeridas: 1
Tipo: Medio día
Duración: 3h
Distancia: 25 km / 15,5 mi
Altitud máx.: 2.560 m.s.n.m / 8.398 p.s.n.m
Descripción: Salida en bicicleta desde *explora* hacia el valle de Catarpe. Tomamos un desvío por un antiguo camino de tierra que sube hacia la cordillera de la Sal. Pedaleamos a través de un túnel histórico antes de comenzar un descenso cruzando lechos de ríos secos, que nos conduce a la Piedra de la Coca, un área con petroglifos. Continuamos por el llano de la Paciencia pedaleando por más lechos de ríos secos y terreno pedregoso. Regresamos al hotel en bicicleta por el valle de Marte.




Avanzado

B5 Tambo
Noches de aclimatación requeridas: 1
Tipo: Medio día
Duración: 3h 30 min
Distancia: 30 km / 18,8 mi
Altitud máx.: 2.653 m.s.n.m / 8.704 p.s.n.m
Descripción: Salida desde el hotel atravesando el valle de Catarpe. Subimos hacia Cuchabrache, por un antiguo camino que cruzaba la cordillera de la Sal, donde pasamos por quebradas de yeso y sal cristalizada. Durante esta exploración en bicicleta, se puede observar parte de la cultura local, petroglifos y visitar la capilla San Isidro.

B6 Andes
Noches de aclimatación requeridas: 2
Tipo: Día completo
Duración: 4h
Distancia: 33 km / 20,5 mi
Altitud máx.: 4.525 m.s.n.m / 14.845 p.s.n.m
Descripción: Esta exploración es nuestra primera ruta de bicicleta en el altiplano. Salimos en van hacia el límite fronterizo con Argentina para pedalear a más de 4.000 metros de altitud, entre planicies y montañas de colores. Esta experiencia remota es un desafío que vale la pena experimentar.

Experto

B7 Río Grande – San Bartolo
Noches de aclimatación requeridas: 2
Tipo: Día completo
Duración: 4h
Distancia: 25 km / 15,6 mi
Altitud máx.: 3.250 m.s.n.m / 10.662 p.s.n.m
Descripción: Salimos en van desde *explora* hacia río Grande, desde donde comenzamos a pedalear por caminos de pastores a un costado del río. Durante la exploración, vamos pasando por diferentes quebradas y en algunas de ellas tendremos que bajarnos de la bicicleta para seguir avanzando en nuestra ruta. Los cambios de velocidades y el contacto directo con la naturaleza son algunos de los atractivos de esta exploración. Regreso en van al hotel.





CABALGATAS

Las cabalgatas comienzan en las caballerizas de *explora*, ubicadas dentro de los terrenos del hotel. Nuestras exploraciones a caballo han sido diseñadas tanto para viajeros con conocimiento ecuestre mínimo, como para aquellos que se sienten cómodos controlando un caballo en espacios abiertos y para jinetes con mayor experiencia.

Las cabalgatas avanzadas son para viajeros que se sienten cómodos montando a caballo por más de 3 horas y que son capaces de controlar un caballo en cualquier circunstancia.

Fácil

H1 Ayllus
Noches de aclimatación requeridas: 0
Tipo: Medio día
Duración: 2h 30 min
Distancia: 10 km / 6,2 mi
Altitud máx.: 2.450 m.s.n.m / 8.038 p.s.n.m
Descripción: Salida a caballo desde *explora* hacia los ayllus de Séquitor, Yaye y Checar, comunidades sociales y agrícolas atacameñas. Se trata de pequeños oasis en medio del desierto, donde los huertos de cultivos aún se mantienen.

H2 Solor
Noches de aclimatación requeridas: 0
Tipo: Medio día
Duración: 2h 30 min
Distancia: 11 km / 6,9 mi
Altitud máx.: 2.450 m.s.n.m / 8.038 p.s.n.m
Descripción: Salida a caballo desde *explora* hacia el sur del poblado de San Pedro y el ayllu de Solor. En el camino, apreciamos la forma típica de construir del desierto, con muros de adobe y techos de paja. Seguimos en dirección a la cordillera de los Andes cruzando el río Vilama hasta llegar al ayllu de Solor. Luego de recorrer sus calles amuralladas y conocer unas de las agriculturas más desarrolladas del oasis de Atacama, salimos a la pampa y retornamos a *explora*.

H3 Dunas de la Chula
Noches de aclimatación requeridas: 0
Tipo: Medio día
Duración: 2h
Distancia: 8 km / 5 mi
Altitud máx.: 2.500 m.s.n.m / 8.202 p.s.n.m
Descripción: Salimos del hotel en dirección a la cordillera de la Sal. En el camino, atravesamos el río San Pedro y cruzamos dunas, desde las cuales tenemos una vista panorámica de Los Andes y el oasis. Luego, nos adentramos por un lecho de río seco al valle de los Dinosaurios para retomar la pampa que nos llevará de vuelta a *explora*.

H4 Cúcuter
Noches de aclimatación requeridas: 0
Tipo: Medio día
Duración: 1h 15 min
Distancia: 7 km / 4,4 mi
Altitud máx.: 2.450 m.s.n.m / 8.038 p.s.n.m
Descripción: Cabalgamos desde *explora* hacia el ayllu de Cúcuter, un oasis en medio del desierto. Ahí, el verde de la vegetación y los chañares contrastan con el paisaje desértico que lo rodea, donde ya comienzan a aparecer los colores blanquecinos del salar de Atacama.



Moderado

H5 Beter
Noches de aclimatación requeridas: 0
Tipo: Medio día
Duración: 3h 30 min
Distancia: 18 km / 11 mi
Altitud máx.: 2.450 m.s.n.m / 8.038 p.s.n.m
Descripción: Salida a caballo desde *explora* hacia el ayllu de Solor. Una vez ahí, podemos ver la vida comunitaria y las tradiciones locales. Continuamos nuestro camino por un sendero que nos lleva a las dunas de Beter, en el cual apreciamos la vegetación típica de zonas salinas. Al llegar a Beter, nos bajamos de los caballos para visitar un sitio arqueológico. Terminado el recorrido, retornamos a *explora* a caballo.

H6 Valle de Marte
Noches de aclimatación requeridas: 0
Tipo: Medio día
Duración: 3h
Distancia: 15 km / 9,4 mi
Altitud máx.: 2.500 m.s.n.m / 8.202 p.s.n.m
Descripción: Salimos desde el hotel en dirección al valle de Marte. Ahí, cabalgamos entre paisajes típicamente desérticos con formaciones sedimentarias rojizas y explanadas de arcilla. Es una exploración ideal para hacerse una idea de la geografía de la cordillera de la Sal.

H7 Cornisas
Noches de aclimatación requeridas: 0
Tipo: Medio día
Duración: 3h 30 min
Distancia: 18 km / 11,3 mi
Altitud máx.: 2.710 m.s.n.m / 8.891 p.s.n.m
Descripción: Salida a caballo desde *explora* hacia el valle de Catarpe por un camino rodeado por campos del oasis. Trotamos y galopamos antes de ascender por la cornisa de la cordillera de la Sal, donde se puede disfrutar de vistas panorámicas. Luego de recorrer la cornisa, bajamos por dunas hacia la base del valle de Marte para retornar a *explora*.

Avanzado

H8 Guatín
Noches de aclimatación requeridas: 0
Tipo: Día completo
Duración: 5h
Distancia: 26 km / 16,3 mi
Altitud máx.: 3.150 m.s.n.m / 10.334 p.s.n.m
Descripción: Desde *explora* nos dirigimos al sector de Vilama, pasando por distintas estancias y asentamientos que han sido habitados a lo largo de la vida atacameña. Continuamos cabalgando por antiguos caminos troperos, cursos de agua y distintas quebradas. Finalmente, nos abrimos paso rumbo al poblado de Gatchi pasando por un sector con formaciones de rocas volcánicas.

H9 Valle de la Luna
Noches de aclimatación requeridas: 0
Tipo: Día completo
Duración: 6h
Distancia: 35 km / 22 mi
Altitud máx.: 2.550 m.s.n.m / 8.336 p.s.n.m
Descripción: Salida desde las caballerizas de *explora* hacia la cordillera de la Sal, atravesando las Dunas de la Chula. Al ir avanzando, ingresamos al valle de la Luna entre trotes y galopes. Durante esta cabalgata en particular, atravesamos paisajes prístinos y solitarios, estando absolutamente solos en el desierto. Para jinetes acostumbrados a galopar y trotar por largos tramos.



Para Expertos

H10 Río Salado

Noches de aclimatación

requeridas: 1

Tipo: Día completo

Duración: 7h

Distancia: 35 km / 22 mi

Altitud máx.: 2.800 m.s.n.m / 9.186 p.s.n.m

Descripción: Cabalgamos por el valle de Catarpe siguiendo el cauce de uno de los ríos que llega a San Pedro de Atacama. Subimos por la quebrada pasando por Chuschul, un sitio de gran valor arqueológico. Almorzamos en la orilla del río Salado. Durante esta exploración también vemos petroglifos. Después de almuerzo, bajamos hacia el río Salado y seguimos su curso hasta la confluencia con el río Grande. Posteriormente, descendemos hacia el río San Pedro y desde ahí volvemos a ingresar al valle de Catarpe para dirigirnos a *explora*.

H11 San Pedro- Matancilla

Noches de aclimatación

requeridas: 0


Tipo: Día completo

Duración: 7h

Distancia: 35 km / 22 mi

Altitud máx.: 3,100 m.s.n.m / 10.170 p.s.n.m

Descripción: Atravesamos la cordillera de Sal hacia el sector de San Bartolo. Entrando a las quebradas, nos encontraremos con petroglifos y un antiguo asentamiento minero. Desde la quebrada, subimos por un camino hacia las cornisas que enfilan rumbo a la cordillera de Domeyko para llegar al sector de Hierbas Buenas, uno de los principales sitios de arte rupestre en la zona. Regreso a *explora* en van.





ALTA MONTAÑA

Estas exploraciones pueden llevarse a cabo tras completar una serie de aclimataciones, que incluyen una exploración de día completo sobre los 4.000 m.s.n.m. y 3 noches de estadía en explora. Los viajeros interesados en ascensos de alta montaña, deberán discutir los detalles con los guías al momento de su llegada. Las exploraciones que se mencionan a continuación son muy exigentes, por lo que pueden ser realizadas únicamente por viajeros en buen estado físico que respondan correctamente al proceso de aclimatación. Viajeros que enfrenten problemas en altura o condiciones cardiológicas, no podrán realizarlas. En algunas áreas existen caminos claramente marcados, en otras enfrentaremos terreno inestable con fuerte inclinación. Siempre hay posibilidad de hielo o nieve y cambios de temperatura drásticos. No obstante, es uno de los pocos lugares en el mundo que permiten alcanzar cumbres de más de 5.000 m.s.n.m. y una experiencia verdaderamente inolvidable.

Clima:

La estación recomendada y con mejor clima para estos ascensos es entre abril y mediados de diciembre, aún cuando las temperaturas pueden ser sumamente bajas llegando hasta -25°C (-13°F), particularmente entre junio y agosto. Desde mediados de diciembre a fines de marzo, ocurre el fenómeno climático del invierno altiplánico, durante el cual el clima es menos estable y hay presencia de fuertes tormentas eléctricas que pueden rápidamente rodear las montañas, borrando caminos y volviendo los terrenos intransitables.

Equipamiento:

Todos los viajeros deben traer su propia ropa de montaña. Les sugerimos informarse en la página de explora sobre el equipo adecuado a traer.

Moderado

HM1 Cerro Toco

Noches de aclimatación requeridas: 3

Tipo: Medio día

Duración: 3h 30 min

Distancia: 4 km / 2,5 mi

Altitud máx.: 5.604 m.s.n.m / 18.385 p.s.n.m

Descripción: Salida en van desde *explora* en dirección este hasta llegar a la cordillera de los Andes. El ascenso comienza en una antigua planta de azufre. Ascendemos por un sendero marcado y empinado por dos horas. El cerro Toco es una introducción ideal para el ascenso de alta montaña; y desde su cumbre podemos ver Chile, Bolivia, Argentina y los volcanes circundantes.

HM2 Jurinquinca

Noches de aclimatación requeridas: 3

Tipo: Día completo

Duración: 3h

Distancia: 4 km / 2,5 mi

Altitud máx.: 4.961 m.a.s.l / 16.276 p.s.n.m

Descripción: Salida en van desde el hotel hacia la base del cerro Jurinquinca que se ubica al norte del oasis de San Pedro de Atacama. El ascenso comienza a los 4.500 m.s.n.m. y se asciende por una ruta sin sendero. Al llegar a la cumbre, se ve la cordillera de los Andes, con vistas del Licancabur y del Colorado, así como también partes del salar de Atacama.

HM3 Volcán Saciél

Noches de aclimatación requeridas: 3


Tipo: Día completo

Duración: 4h

Distancia: 3 km / 1,8 mi

Altitud máx.: 5.661 m.s.n.m / 18.615 p.s.n.m

Descripción: Salida en van desde *explora* (2 horas) para llegar a una mina de azufre ubicada entre Bolivia y Chile en los pliegues del volcán Sairecabur (5.300 m.s.n.m. / 17.400 p.s.n.m.). El ascenso comienza por un empinado sendero rocoso. Después de dos horas de trekking, llegamos al borde del cráter del volcán Saciél y a la cumbre con vista del interior del cráter. Dependiendo de las condiciones del viento, se elige la ruta de descenso.



Avanzado

HM4 Volcán Corona

Noches de aclimatación requeridas: 4

Tipo: Día completo

Duración: 8h

Distancia: 4 km / 2,5 mi

Altitud máx.: 5.291 m.s.n.m / 17.358 p.s.n.m

Descripción: Salida en van desde *explora* hacia el poblado de Talabre, al sureste del oasis de San Pedro. El ascenso comienza con un trekking entre rocas volcánicas y peñascos. La duración del ascenso varía dependiendo de las condiciones de nieve. Desde la cumbre, hay vistas de numerosos volcanes de la cordillera de los Andes, incluyendo el volcán Lascar con su característica fumarola. El descenso es a través de rocas volcánicas durante 2 a 3 horas. Almuerzo en el altiplano.

Para Expertos

HM5 Volcán Sairecabur

Noches de aclimatación requeridas: 4

Tipo: Día completo

Duración: 5h

Distancia: 5 km / 3,1 mi

Altitud máx.: 5.996 m.s.n.m / 19.671 p.s.n.m

Descripción: Salida en van desde *explora* con rumbo norte hacia la azufretera Saciél, una antigua mina. El viaje en vehículo continúa hasta la caldera del Sairecabur, parte del complejo volcánico. Aquí comienza el ascenso entre rocas, piedras y peñascos sueltos. Se atraviesa una mina de azufre abandonada, antes del empinado ascenso final. La cumbre es el domo más alto del Sairecabur.

HM6 Volcán Colorado

Noches de aclimatación requeridas: 4

Tipo: Día completo

Duración: 10h

Distancia: 6 km / 3,6 mi

Altitud máx.: 5.748 m.s.n.m / 18.858 p.s.n.m

Descripción: Salida en van desde *explora* en dirección al norte hacia la base del volcán Colorado. Ahí, empezamos a ascender gradualmente por una pendiente que va aumentando a medida que avanzamos. Pasamos entre grandes rocas y piedras sueltas para seguir subiendo hasta la cumbre con vistas panorámicas a la cuenca del salar de Atacama y al altiplano. El descenso hacia la base se realiza con cuidado entre senderos poco demarcados. Regreso a *explora* en van.



EXPEDICIÓN

E1 Volcán Licancabur

Noches de aclimatación requeridas: 6



(5 noches *explora*, 6ª noche Bolivia, 7º día escalada, 7ª noche *explora*)

Distancia: 6 km / 3,6 mi

Altitud máx.: 5.916 m.s.n.m / 19.409 p.s.n.m

Descripción: Después de haber realizado diversas exploraciones a más de 4.000 m.s.n.m, aclimatando paulatinamente nuestro cuerpo, salimos el sexto día en van desde *explora*, hacia un campamento remoto en Bolivia. Una vez instalados en el campamento, realizamos una caminata en la zona de las lagunas Verde y Blanca, desde donde tenemos una buena perspectiva del volcán Licancabur. Al día siguiente, madrugamos para comenzar a caminar antes del amanecer. Usamos linternas frontales para iluminar el sendero bien marcado. Durante el ascenso, a mitad de camino, vemos la salida del sol sobre laguna Blanca y laguna Verde. Llegamos a la cumbre después de varias horas de caminata, desde donde tenemos una vista del cráter y de la laguna más alta del mundo. El descenso puede ser difícil debido a la empinada pendiente y el inestable terreno. Durante el camino de regreso, pasamos por antiguas ruinas incas.

**Esta exploración requiere confirmación 60 días antes de su llegada a *explora*. Se requiere visa para entrar a Bolivia.*





EN VAN

Combinamos el transporte en van con caminatas, con el fin de poder explorar más profundamente el desierto y sus alrededores. Recomendamos salir de la van y caminar para verdaderamente conocer.

Fácil

01 Cuenca del Salar Noches de aclimatación requeridas: 0

Tipo: Medio día
Duración: 4h
Altitud máx.: 2.450 m.s.n.m / 8.038 p.s.n.m

Descripción: Salida en van desde explora (35 min) en dirección al sur para visitar el pueblo de Toconao. Hacemos una caminata suave de 45 minutos en este oasis rodeado por huertos. Desde ahí, nos dirigimos hacia la Reserva Nacional Los Flamencos para acercarnos a la laguna Chaxa, ubicada en el salar de Atacama: un lugar ideal para la observación de aves (dependiendo de la estación/temporada). Aquí, esperaremos la puesta de sol y luego nos dirigimos de regreso al hotel.

02 Quebradas Noches de aclimatación requeridas: 1

Tipo: Medio día
Duración: 4h
Altitud máx.: 3.200 m.s.n.m / 10.498 p.s.n.m

Descripción: Salida desde explora por el camino a Calama, tomaremos un desvío para visitar el sitio arqueológico de Yerbas Buenas en donde veremos diferentes estilos de petroglifos dejados por las tantas caravanas que utilizaban este lugar como descanso. Continuamos hasta llegar al pequeño pueblo de Río Grande, uno de los más bellos de Atacama, donde recorreremos sus pintorescas calles a pie. Regreso al hotel en van.

03 Cordillera de la Sal Noches de aclimatación requeridas: 0

Tipo: Medio día
Duración: 3h 30min
Altitud máx.: 2.550 m.s.n.m / 8.366 p.s.n.m

Descripción: Salida en van hacia la cordillera de la Sal donde vemos paisajes típicamente desérticos entre explanadas de arcilla rojiza, dunas de arena y distintas formaciones sedimentarias. Subimos hacia el punto más alto de esta cordillera desde donde tenemos vistas hacia la cordillera de Los Andes. Realizaremos una caminata de 30 minutos por el lado sur de la cordillera de la Sal, una de sus laderas menos conocidas.

04 Altiplano Noches de aclimatación requeridas: 3

Tipo: Día completo
Duración: 7h
Altitud máx.: 4.690 m.s.n.m / 15.387 p.s.n.m

Descripción: Salimos en van hacia la frontera con Argentina para apreciar paisajes multicolores y salares en el altiplano andino. Exploramos diferentes pisos ecológicos, lo que nos da la posibilidad de avistar diversidad de fauna y vegetación adaptada para sobrevivir a condiciones extremas. Una vez llegado al punto más alto, nos bajamos de la van para estar en contacto directo con la naturaleza de este lugar remoto y sentir lo que significa caminar a más de 4.000 m.s.n.m.

